

























D.U.V.R.I. - SCHEDA RILEVAMENTO RISCHI INTERFERENZIALI

S.R. 518		di Devetaki dal km. 00+000 al km. 00+970						DATA rilievo : 09/06/2014 Competenza: TS 2°N-3^Sq (Mossa)	
PROGRESSIVA	      						CLASSE	NOTE	
00+000	Inizio tratta stradale							innesto SS 55	
da 00+000 a 00+970	X						 C	strettoie	
01+160		X					 >5,0	chiusino fognatura	
01+530		X						manufatto in banchina	
00+970	Fine tratta stradale							Devetaki Confine di Stato Slovenia	

 ASSE-SEZIONE STRADALE	 INTERFERENZE AEREE	 AMBITI URBANI	 CENTRI URBANI
 CARREGGIATA STRADALE	 CADUTE/VANNEGAMENTO	 VARIE	 TRATTI CONSEGNA TI
			 LIMITI AMMINISTRATIVI

B 	EXTRAURBANA PRINCIPALE 2 CARREGGIATE SEPARATE IND. 2+ CORSIE (SENSO MARCIA)	C 	EXTRAURBANA SECONDARIA UNICA CARREGGIATA 1+ CORSIA (SENSO MARCIA)	LARGHEZZA CARREGGIATA <5,0 MINORE DI 5,0 MT >5,0 DA 5,0 A 6,0 MT >6,0 DA 6,0 A 7,0 MT >7,0 DA 7,0 A 7,5 MT >7.5 MAGGIORE DI 7.5 MT
Cx 	LOCALE EXTRAURBANA UNICA CARREGGIATA 1 CORSIA (SENSO MARCIA)	CU 	LOCALE URBANA UNICA CARREGGIATA 1 CORSIA (SENSO MARCIA)	